REPUBLIKA E SHQIPËRISË
BASHKIA DIBËR
DREJTORIA E PLANIFIKIMIT, ZHVILLIMIT DHE KONTROLLIT TË TERRITORIT
GRUPI TEKNIK I PUNËS

3561
Nr. ____ Prot. Peshkopi, më 06.08.2026

NJOFTIM

"Afishim publik të kërkesave për njohjen si "Posedues Jopronar" në zonat zhvillimore të shpallura me Vendimin e Këshillit të Ministrave Nr. 40, datë 21.01.2026, *"Për shpalljen e disa zonave me përparësi zhvillimin e ekonomisë malore në Bashkinë Dibër"."*

Në zbatim të parashikimeve të Nenit 10, Kreu II, të ligjit nr. 20/2025 *"Për Paketën e Maleve"*, Udhëzimit nr. 23, datë 15.01.2026 *"Për përcaktimin e rregullave të hollësishme për mënyrën e paraqitjes së aplikimit dhe procedurën administrative për njohjen si posedues jopronar"* të Kryetarit të Bashkisë Dibër, Urdhërit nr. 170 prot., datë 15.04.2026 *"Për ngritjen e grupit të punës për kryerjen e verifikimeve në terren, në zbatim të ligjit nr. 20/2025 "Për paketën e maleve"", për zonat zhvillimore të shpallura në Njësinë Administrative Melan,* **kryhet njoftimi me afishim publik për njohjen si "Posedues Jopronar" të listës së subjekteve kërkuese/aplikues me sipërfaqet respektive** në zonat me përparësi zhvillimin e ekonomisë malore në Bashkinë Dibër , të shpallura me Vendimin e Këshillit të Ministrave Nr. 40, datë 21.01.2026, *"Për shpalljen e disa zonave me përparësi zhvillimin e ekonomisë malore në Bashkinë Dibër"*.

Në mbështetje të nenit 10, të ligjit nr. 20/2025 *"Për Paketën e Maleve"* dhe kreut III, të Udhëzimit nr. 23, datë 15.01.2026 *"Për përcaktimin e rregullave të hollësishme për mënyrën e paraqitjes së aplikimit dhe procedurën administrative për njohjen si posedues jopronar"* të Kryetarit të Bashkisë Dibër, çdo subjekt/individ i cili pretendon pronësinë mbi sipërfaqet e kërkuara të pasurive të paluajtshme (të mbështetura në dokumentacion fitimi pronësie), apo ka prova/informacion për faktin se subjekti kërkues *("Poseduesi jopronar"),* nuk përmbush kushtet sipas parashikimeve të shkronjës "c" të nenit 3 të ligjit nr. 20/2025 "Për Paketën e Maleve" mund të paraqesin pretendimet e tyre me shkrim së bashku me provat ku mbështet këto pretendime, pranë Njësisë Administrative përkatëse ose pranë Zyrës së Protokollit të Bashkisë Dibër, brenda afatit prej 45 (dyzet e pesë) ditësh nga data e shpalljes/ afishimit të këtij njoftimi. Bashkëlidhur njoftimit gjeni listën e subjekteve aplikuese me të dhënat përkatëse për çdo pasuri dhe planet e rilevimit të parcelave.

Lista për afishim publik në njësinë administrative *Melan*, në zbatim të ligjit nr. 20/2025 "*Për paketën e maleve*"

Nr.	Emri i Aplikuesit *(posedues jopronar)*	Zona zhvillimore	Vendodhja	Nr. Pasurisë	Ngastra	Zona Kadastrale	Statusi Juridik i Pasurisë	Lloji i Pasurisë	Sip. e parcelës në *ha*	Sip. e parcelës në m^2
1	Emrim Fida	Zona zhvillimore nr.2	Bjeshkët e Hinoskës	424	165b; 163a; 163b	1983	Shtet	Kullotë-livadh	1,6876	16,876
2	Shkelqime Fida	Zona zhvillimore nr.2	Bjeshkët e Hinoskës	435/3	165b; 163a; 163b	1983	Shtet	Kullotë-livadh	0.137	1,370
3	Adem Fida	Zona zhvillimore nr.2	Bjeshkët e Hinoskës	411/2	165b; 163a; 163b	1983	Shtet	Kullotë-livadh	0.12	1,200
4	Roland Fida	Zona zhvillimore nr.2	Bjeshkët e Hinoskës	391/1	165b; 163a; 163b	1983	Shtet	Kullotë-livadh	0.171	1,710
5	Ardi Fida	Zona zhvillimore nr.2	Bjeshkët e Hinoskës	455/1	165b; 163a; 163b	1983	Shtet	Kullotë-livadh	0.086	860
6	Ernest Fida	Zona zhvillimore nr.2	Bjeshkët e Hinoskës	411/1/1	165b; 163a; 163b	1983	Shtet	Kullotë-livadh	0.0806	806
7	Ervin Fida	Zona zhvillimore nr.2	Bjeshkët e Hinoskës	435/2	165b; 163a; 163b	1983	Shtet	Kullotë-livadh	0.2056	2,056
8	Bexhet Fida	Zona zhvillimore nr.2	Bjeshkët e Hinoskës	395	165b; 163a; 163b	1983	Shtet	Kullotë-livadh	0.13	1,310
9	Ergen Fida	Zona zhvillimore nr.2	Bjeshkët e Hinoskës	394	165b; 163a; 163b	1983	Shtet	Kullotë-livadh	0.2175	2,175

GRUPI I PUNËS:

Kryetar	Anëtar	Anëtar	Anëtar	Anëtar	Anëtar	Anëtar
Ferdi Fida	Isuf Markeçi	Edvin Shahi	Zaudin Hoxha	Hamza Mehmeti	Orjol Kaza	Adrian Kaloçi

KRYETARI

Rahim Spahiu

NË MUNGESË DHE ME URDHËR

ZËVENDËSKRYETARI

Lorenc Cibaku

PLAN RILEVIMI PER PUNIME KADASTRALE (Aplikim per Paketen Malore sipas VKM Nr,20/2025)

PRONARI.Emrim Remzi Fida DT.29/ 04/2026, QELLIMI:Dokumen. teknik e Ligjor per aplikim te paketes malore

VEND-NDODHJA : Zona Hynoske Njesia Administrative Melan

BASHKIA:DIBER ASHK:DIBER ZONA KADSTRALE:1982 ,NUMRI PASU.424, vol.99 faqe.99

TE DHENAT E PASURISE:. Indeksi i Hartes.-K-34-89-(32-B)

LLOJI I PASURISE:Are **SIP.PASURISE.**16876.0m2 , (1.68 ha)**SIP.GJURMES ND.**:.0 m2 ,**NUMRI KATEVE**:

X=41.645764.E Y=20.505976 E

KORNIZA REFERUESE GJEODEZIKE SHQIPTARE

X=41.645764.E Y=20.505976 E

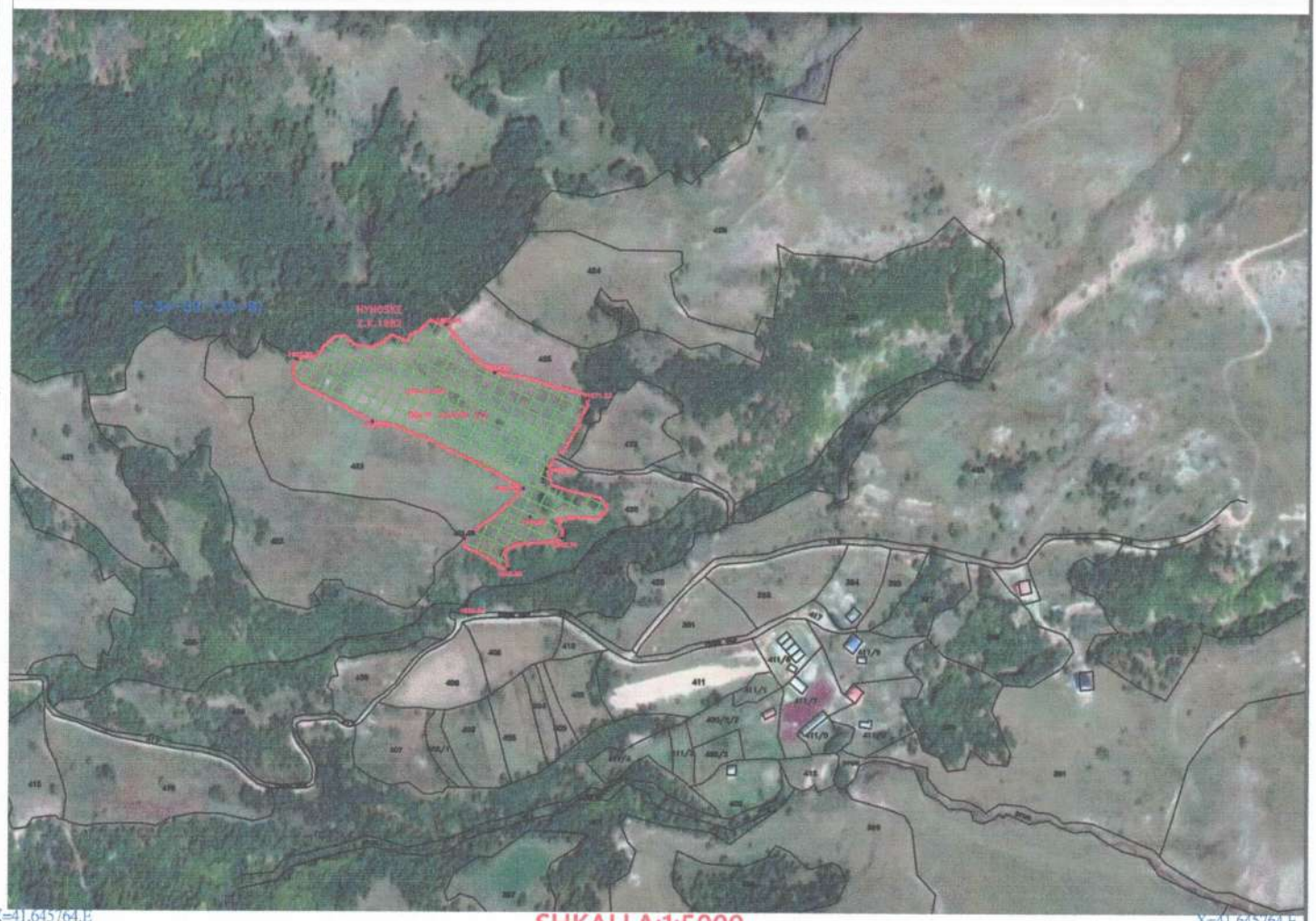

X=41.645764.E Y=20.505976 E

SHKALLA:1:5000

X=41.645764.E Y=20.505976 E

NR	ORIENTIMI	PERDORIMI	TIPI KUFIRIT	KUFITARI	IN/NIPT	Emer , Mbiemer, Firma
1	Nga Veriu	:nr.pas.pyll			SHENIM:	
2	Nga Lindja	:nr.pas.425		Emri Popullor i Prones "Hynoske Fidallaret		
3	Nga Jugu	:nr.pas.420,425		Prone e hartuar sipas matjeve faktike ne teren		
4	Nga Perendimi	:nr.pas.423				

REALIZOI PER SUBJEK PRIVAT
Ing.Gjeo.M.Duka
topog. F.Bulku

Nr.Licenses.T/232/3

KONFIRMOI.
Pergjegjesi/Drejtori.ASHK

Merxhan Duka
Digitally signed by Merxhan Duka
Date: 2026.05.02 08:48:00 +02'00'

TEKNOLLOGJI E MATJEVE:
Kode per teknollogjine e matjeve:T-Teren,Z.Zyre,O.-Ortofoto,G-GPS,S-Stacion Total, D-Matje Distancash

PECAKTIMI I KUFIRIT:
Kode per percaktimin e kufirit ,P-Perfaqesuesi I Pronareve,K-Kufitaret te Gjithe,KP-Kufitaret Pjeserisht

SHENIME TE VECANTA:

PRONARI/PRONARET-DEKLARIMI MBI MAREDHENIET ME KUFITARET

EMRI :Emrim Remzi Fida

PLAN RILEVIMI PER PUNIME KADASTRALE (Aplikim per Paketen Malore te VKM Nr.20/2025)

PRONARI.. Nimet e Shkelqime Fida DT.29/ 04/2026, QELLIMI:Dokumen. teknik e Ligjor per aplikim per paketen

VEND-NDODHJA : Zona Hynoske Njesia Administrative Melan

BASHKIA:DIBER ASHK:DIBER ZONA KADSTRALE:1982 ,NUMRI PASU.435/3; vol.99 faqe.99

TE DHENAT E PASURISE:. Indeksi i Hartes.-K-34-89-(32-B)

LLOJI I PASURISE:Are **SIP.PASURISE.**1370.0m2 , (0.13 ha)**SIP.GJURMES ND.**:.0 m2 ,**NUMRI KATEVE**:

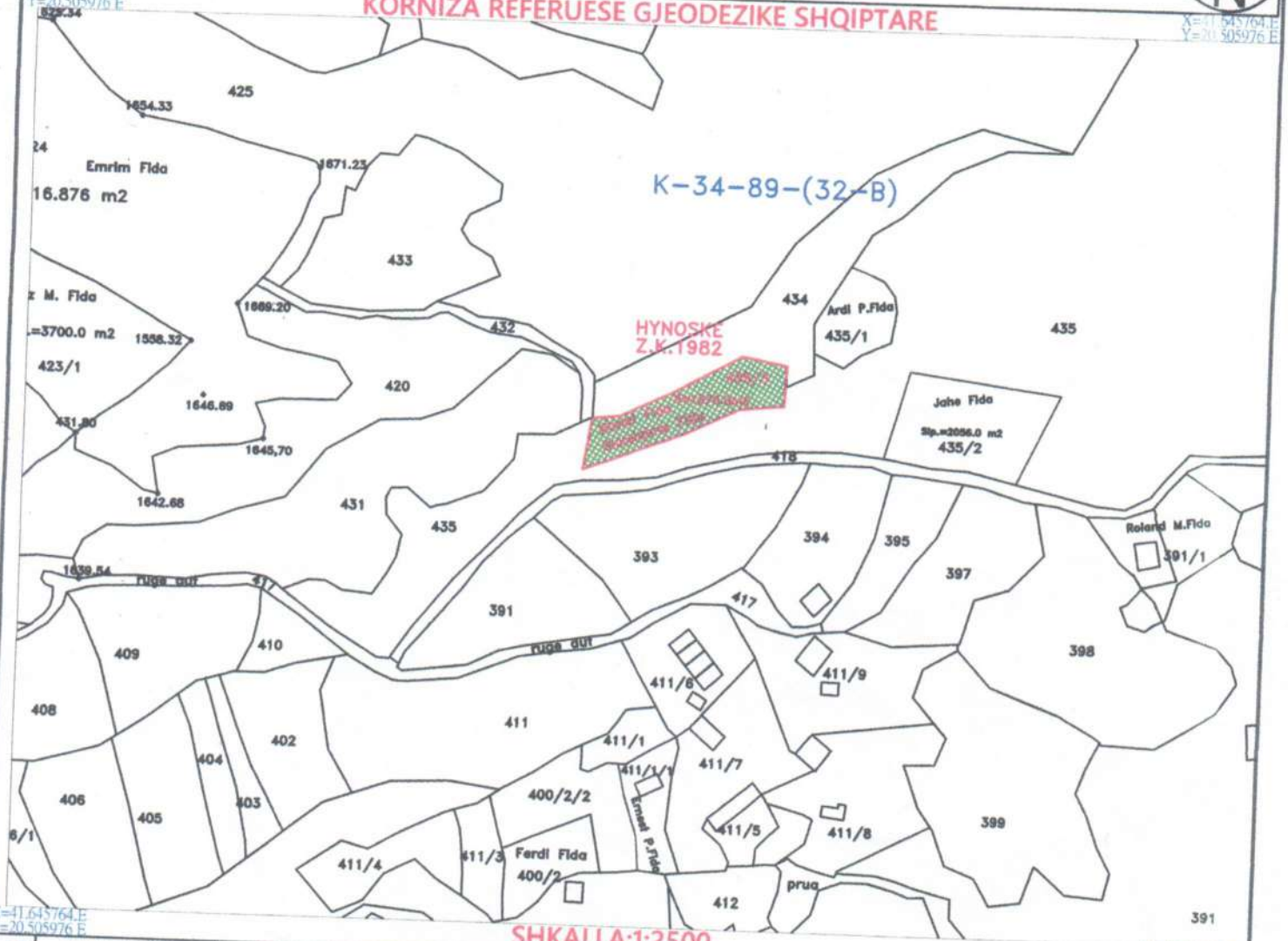

NR	ORIENTIMI	PERDORIMI	TIPI KUFIRIT	KUFITARI	IN/NIPT	Emer , Mbiemer, Firma
1	Nga Veriu	:nr.pas.434			SHENIM:	
2	Nga Lindja	:nr.pas.435		Emri Popullor i Prones "Hynoske Fidallaret		
3	Nga Jugu	:nr.pas.418		Prone e hartuar sipas matjeve faktike ne teren		
4	Nga Perendimi	:nr.pas.435				

REALIZOI PER SUBJEK PRIVAT
"Erlad G " Gezim Islami
Topograf Flamur Bulku
Topograf.Kujtim Canameti

Nr.Licenses.N.5304/19

KONFIRMOI.
Pergjegjesi/Drejtori.ASHK Kujtim Canameti

Digitally signed by Kujtim Canameti
Date: 2026.05.12 09:56:42 +02'00'

TEKNOLLOGJI E MATJEVE:
Kode per teknollogjine e matjeve:T-Teren,Z.Zyre,O.-Ortofoto,G-GPS,S-Stacion Total, D-Matje Distancash

PECAKTIMI I KUFIRIT:
Kode per percaktimin e kufirit ,P-Perfaqesuesi I Pronareve,K-Kufitaret te Gjithe,KP-Kufitaret Pjeserisht

SHENIME TE VECANTA:

PRONARI/PRONARET-DEKLARIMI MBI MAREDHENIET ME KUFITARET

EMRI : Nimet Fida, Shkelqime Fida

PLAN RILEVIMI PER PUNIME KADASTRALE (Aplikim per Paketen Malore te VKM Nr.20/2025)

PRONARI.. Nimet e Shkelqime Fida DT.29/ 04/2026, QELLIMI:Dokumen. teknik e Ligjor per aplikim per paketen

VEND-NDODHJA : Zona Hynoske Njesia Administrative Melan

BASHKIA:DIBER ASHK:DIBER ZONA KADSTRALE:1982 ,NUMRI PASU.435/3, vol.99 faqe.99

TE DHENAT E PASURISE:. Indeksi i Hartes.-K-34-89-(32-B)

LLOJI I PASURISE: Are **SIP.PASURISE.**1370.0m2 , (0.13 ha)**SIP.GJURMES ND.:**.0 m2 **,NUMRI KATEVE:**

X=41.645764.E Y=20.505976 E

KORNIZA REFERUESE GJEODEZIKE SHQIPTARE

X=41.645764.E Y=20.505976 E

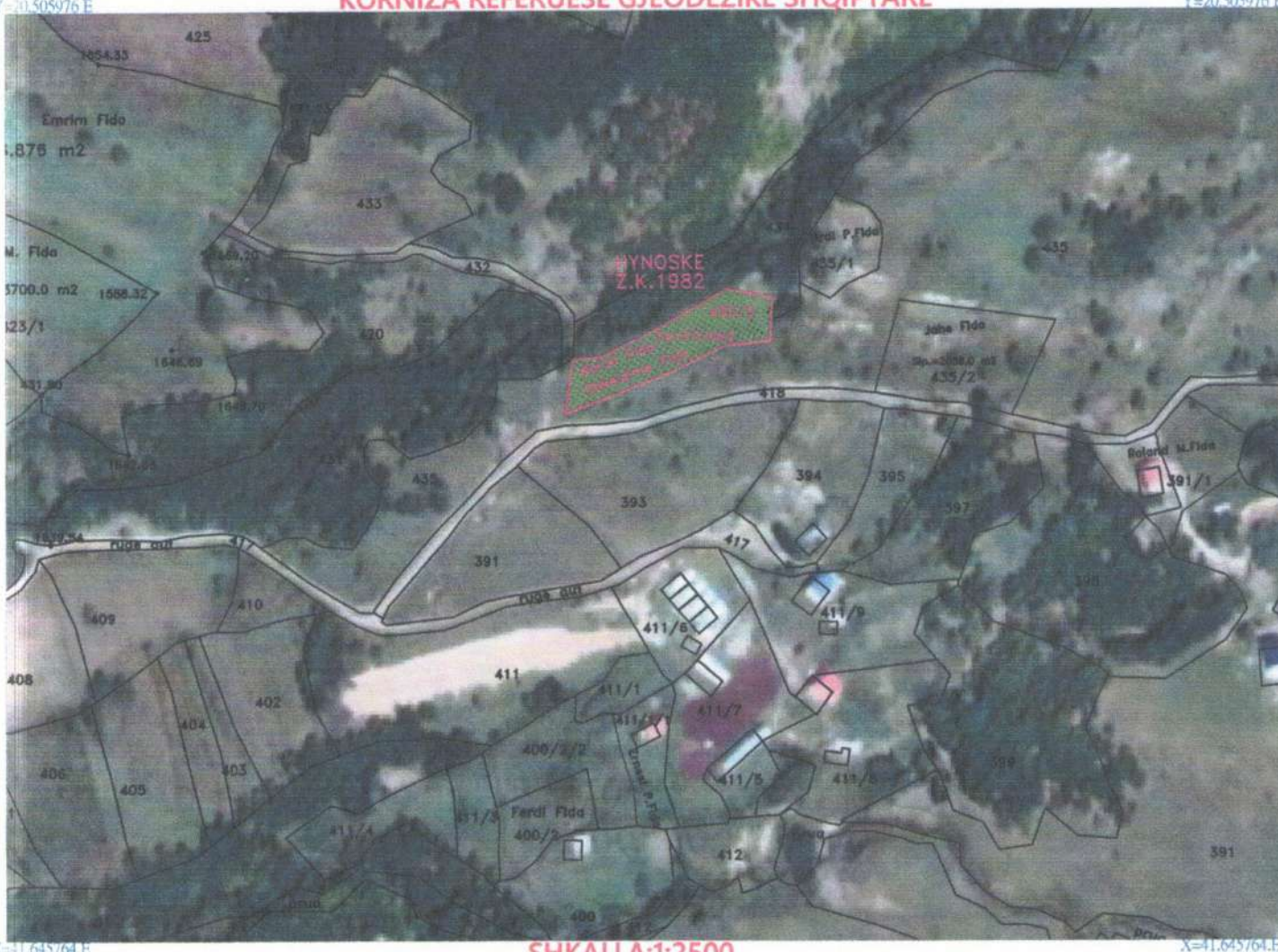

X=41.645764.E Y=20.505976 E

SHKALLA:1:2500

X=41.645764.E Y=20.505976 E

NR	ORIENTIMI	PERDORIMI	TIPI KUFIRIT	KUFITARI	IN/NIPT	Emer , Mbiemer, Firma
1	Nga Veriu	:nr.pas.434			SHENIM:	
2	Nga Lindja	:nr.pas.435		Emri Popullor i Prones "Hynoske Fidallaret		
3	Nga Jugu :	nr.pas.418		Prone e hartuar sipas matjeve faktike ne teren		
4	Nga Perendimi	:nr.pas.435				

REALIZOI PER SUBJEK PRIVAT
"Erlad G " Gezim Islami
Topograf Flamur Bulku
Topograf.Kujtim Canameti

Kujtim Canamet

Digitally signed by Kujtim Canameti
Date: 2026.05.12 09:54:13 +02'00'

Nr.Licenses.N.5304/19

KONFIRMOI.
Pergjegjesi/Drejtori.ASHK

TEKNOLLOGJI E MATJEVE:
Kode per teknollogjine e matjeve:T-Teren,Z.Zyre,O.-Ortofoto,G-GPS,S-Stacion Total, D-Matje Distancash

PECAKTIMI I KUFIRIT:
Kode per percaktimin e kufirit ,P-Perfaqesuesi I Pronareve,K-Kufitaret te Gjithe,KP-Kufitaret Pjeserisht

SHENIME TE VECANTA:

PRONARI/PRONARET-DEKLARIMI MBI MAREDHENIET ME KUFITARET

EMRI : Nimet Fida, Shkelqime Fida

PLAN RILEVIMI PER PUNIME KADASTRALE (Aplikim per Paketen Malore VKM 20/2025)

PRONARI. Adem Ferdi Fida DT.15/ 04/2026, QELLIMI: Dokumentacion teknik e Ligjor per aplikim te pakees malore

VEND-NDODHJA : Zona Hynoske - Njesia Administrative Melan

BASHKIA:DIBER ASHK:DIBER ZONA KADSTRALE: 1982 ,NUMRI PASU. 411/2, vol.99 faqe.99

TE DHENAT E PASURISE:. Indeksi i Hartes.-K-34-89-(32-B)

LLOJI I PASURISE: Are **SIP.PASURISe.** 1200.0m2 , (0.12 ha) **SIP.GJURMES ND.:** 0 m2 **,NUMRI KATEVE:**

X=41.645764 N Y=20.505976 E

KORNIZA REFERUESE GJEODEZIKE SHQIPTARE

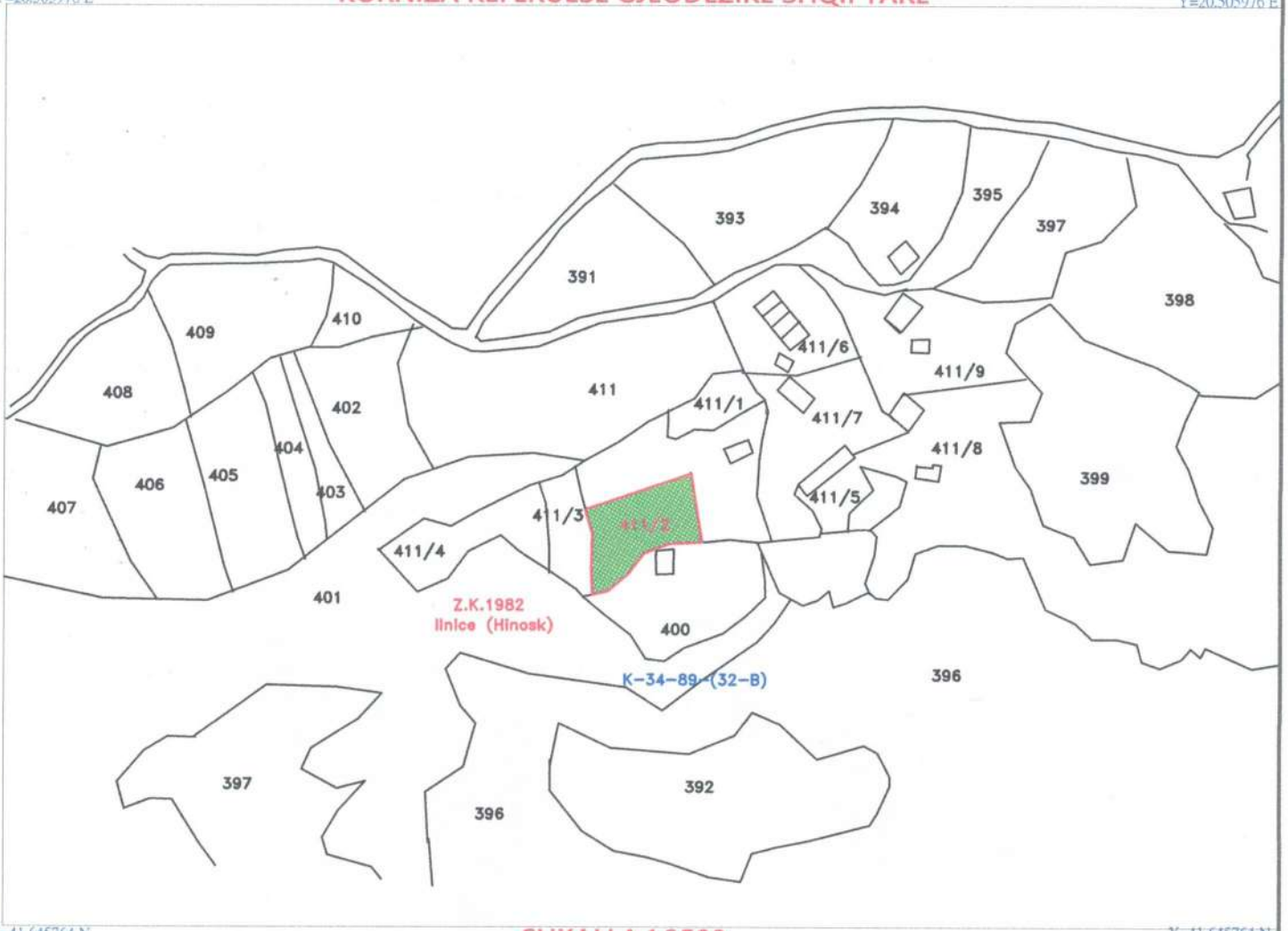

X=41.645764 N Y=20.505976 E

SHKALLA:1:2500

NR	ORIENTIMI	PERDORIMI	TIPI KUFIRIT	KUFITARI	IN/NIPT	Emer , Mbiemer, Firma
1	Nga Veriu	:nr.pas.411/2			SHENIM:	
2	Nga Lindja	:nr.pas.411/2		Emri Popullor i Prones "HYNOSKA"		
3	Nga Jugu	:nr.pas.400		Prone e hartuar sipas matjeve faktike ne teren		
4	Nga Perendimi	:nr.pas.411/3				

REALIZOI PER SUBJEK PRIVAT
Ing.Gjeo.M.Duka
topog. F.Bulku

Nr.Licenses.T/232/3

Merxhan Duka
Digitally signed by Merxhan Duka
Date: 2026.04.30 07:26:52 +02'00'

KONFIRMOI
Pergjegjesi/Drejtori.ASHK

TEKNOLLOGJI E MATJEVE:
Kode per teknollogjine e matjeve:T-Teren,Z.Zyre,O.-Ortofoto,G-GPS,S-Stacion Total, D-Matje Distancash

PECAKTIMI I KUFIRIT:
Kode per percaktimin e kufirit ,P-Perfaqesuesi I Pronareve,K-Kufitaret te Gjithe,KP-Kufitaret Pjeserisht

SHENIME TE VECANTA:

PRONARI/PRONARET-DEKLARIMI MBI MAREDHENIET ME KUFITARET

EMRI :Adem Ferdi Fida

PLAN RILEVIMI PER PUNIME KADASTRALE (Aplikim per Paketen Malore VKM 20/2025)

PRONARI. Adem Ferdi Fida DT.15/ 04/2026, QELLIMI:Dokumentacion teknik e Ligjor per aplikim te pakees malore

VEND-NDODHJA : Zona Hynoske - Njesia Administrative Melan

BASHKIA:DIBER ASHK:DIBER ZONA KADSTRALE:1982 ,NUMRI PASU.411/2, vol.99 faqe.99

TE DHENAT E PASURISE:. Indeksi i Hartes.-K-34-89-(32-B)

LLOJI I PASURISE: Are **SIP.PASURISe.**1200.0m2 , (0.12 ha)**SIP.GJURMES ND.**:.0 m2 **,NUMRI KATEVE:**

X=41.645764 N Y=20.505976 E

KORNIZA REFERUESE GJEODEZIKE SHQIPTARE

X=41.645764 N Y=20.505976 E

SHKALLA:1:2500

NR	ORIENTIMI	PERDORIMI	TIPI KUFIRIT	KUFITARI	IN/NIPT	Emer , Mbiemer, Firma
1	Nga Veriu	:nr.pas.411/2		Ramazan Fida	SHENIM:	
2	Nga Lindja	:nr.pas.411/2		Ernest Fida	Emri Popullor i Prones "HYNOSKA"	
3	Nga Jugu	:nr.pas.400		Kruga	Prone e hartuar sipas matjeve	faktike ne teren
4	Nga Perendimi	:nr.pas.411/3		Amri Fida		

REALIZOI PER SUBJEK PRIVAT
Ing.Gjeo.M.Duka
topog. F.Bulku

Nr.Licenses.T/232/3
Merxhan Duka
Digitally signed by Merxhan Duka
Date: 2026.04.30 07:26:51 +02'00'
KONFIRMOI
Pergjegjesi/Drejtori.ASHK

TEKNOLLOGJI E MATJEVE:
Kode per teknollogjine e matjeve:T-Teren,Z.Zyre,O.-Ortofoto,G-GPS,S-Stacion Total, D-Matje Distancash

PECAKTIMI I KUFIRIT:
Kode per percaktimin e kufirit ,P-Perfaqesuesi i Pronareve,K-Kufitaret te Gjithe,KP-Kufitaret Pjeserisht

SHENIME TE VECANTA:

PRONARI/PRONARET-DEKLARIMI MBI MAREDHENIET ME KUFITARET

EMRI :Adem Ferdi Fida

PLAN RILEVIMI PER PUNIME KADASTRALE (Aplikim per Paketen Malore sipas VKM Nr,20/2025)

PRONARI.Roland Mejtim Fida DT.29/ 04/2026, QELLIMI:Dokumen. teknik e Ligjor per aplikim te paketes malore

VEND-NDODHJA : Zona Hynoske Njesia Administrative Melan

BASHKIA:DIBER ASHK:DIBER ZONA KADSTRALE:1982 ,NUMRI PASU.391/1, vol.99 faqe.99

TE DHENAT E PASURISE:. Indeksi i Hartes.-K-34-89-(32-B)

LLOJI I PASURISE:Are **SIP.PASURISE.**1710.0m2 , (0.17 ha)**SIP.GJURMES ND.**:.0 m2 ,**NUMRI KATEVE**:

X=41.645764.E Y=20.505976.E

KORNIZA REFERUESE GJEODEZIKE SHQIPTARE

X=41.645764.E Y=20.505976.E

X=41.645764.E Y=20.505976.E

SHKALLA:1:2500

X=41.645764.E Y=20.505976.E

NR	ORIENTIMI	PERDORIMI	TIPI KUFIRIT	KUFITARI	IN/NIPT	Emer , Mbiemer, Firma
1	Nga Veriu	:nr.pas.418			SHENIM:	
2	Nga Lindja	:nr.pas.391		Emri Popullor i Prones "Hynoske Fidallaret		
3	Nga Jugu	:nr.pas.391		Prone e hartuar sipas matjeve faktike ne teren		
4	Nga Perendimi	:nr.pas.398				

REALIZOI PER SUBJEK PRIVAT
Ing.Gjeo.M.Duka
topog. F.Bulku

Nr.Licence [illegible]

Merxhan Duka
Digitally signed by Merxhan Duka
Date: 2026.05.03 21:15:03 +02'00'

KONFIRMOI.
Pergjegjesi/Drejtori.ASHK

TEKNOLLOGJI E MATJEVE:
Kode per teknollogjine e matjeve:T-Teren,Z.Zyre,O.-Ortofoto,G-GPS,S-Stacion Total, D-Matje Distancash

PECAKTIMI I KUFIRIT:
Kode per percaktimin e kufirit ,P-Perfaqesuesi i Pronareve,K-Kufitaret te Gjithe,KP-Kufitaret Pjeserisht

SHENIME TE VECANTA:

PRONARI/PRONARET-DEKLARIMI MBI MAREDHENIET ME KUFITARET

EMRI :Roland M. Fida

RILEVIM TOPOGRAFIK I PASURISE .391/1 Hynoske (Aplikim per paketen malore Nr.20/2025)

PRONARI: Roland Mejtim Fida **DATA:29/04/2026** **QELLIMI:** Aplikim per Paketen malore sipas VKM. Nr.20/2025

Dokumentacion Tekniko Ligjor i Hartuar

VENDNDODHJA

BASHKIA: Diber, ASHK: Diber, ZONA KADASTRALE. 1982, NR PASURISE:391/1 - VOL.99 FQ.99 INDEX: K-34-89-(32-B)

Zona Hynoske Njesia Administrative Melan

TE DHENAT E PASURISE

LLOJI I PASURISE: Are SIP.PASURISE:1710. m^2(0.17 ha) SIP.GJURMES SE NDERTIMIT: m^2 NR. KATEVE:**KT**

PLANVENDOSJA E PASURISE ME NR.391/1 ZK.NR.1982 NE HARTEN KADASTRALE - SHKALLA 1:5000

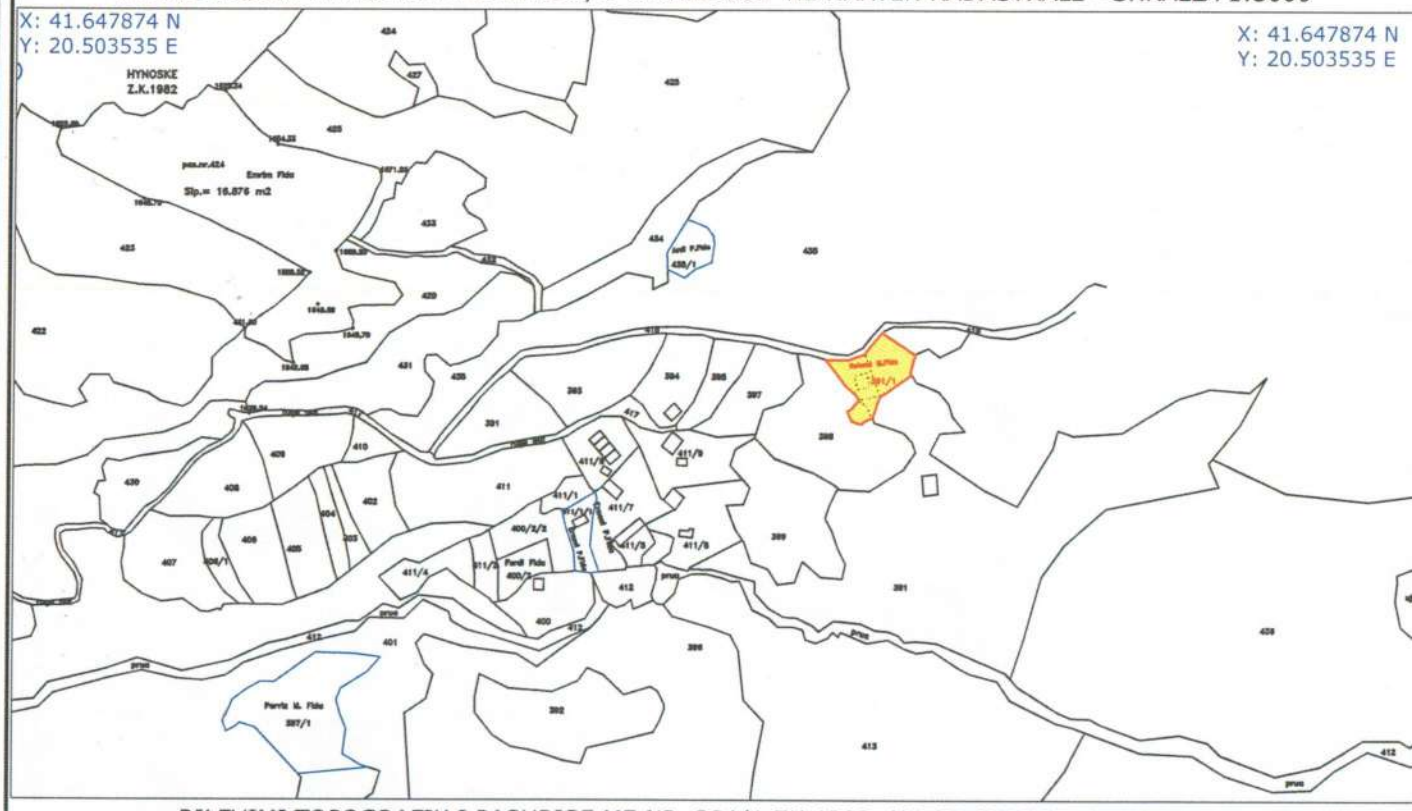

RILEVIMI TOPOGRAFIK I PASURISE ME NR .391/1 ZK.1982, NE ORTOFOTO - SHKALLA 1:15000

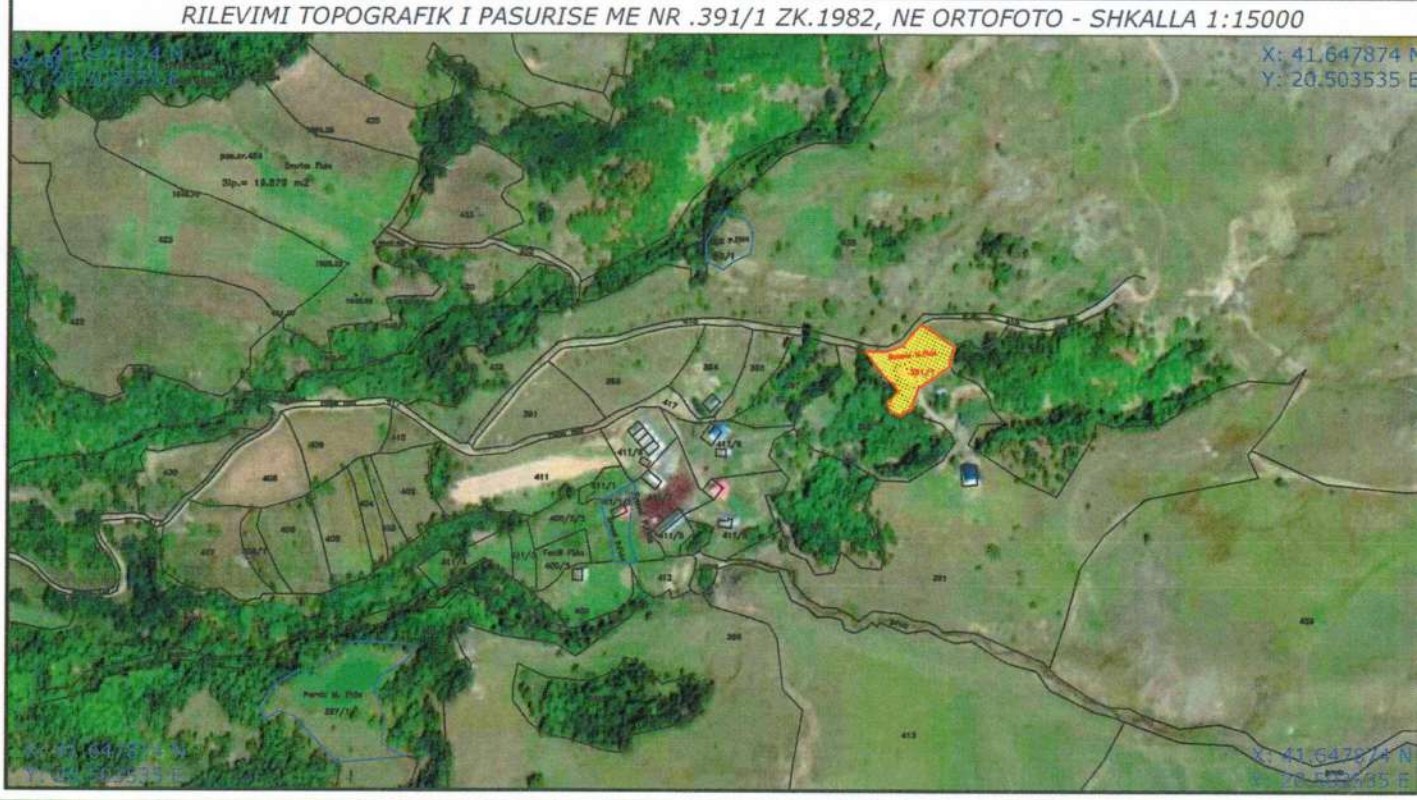

RILEVIM TOPOGRAFIK I PASURISE .455/1 Hynoske (Aplikim per paketen malore Nr.20/2025)

PRONARI: Ardi Pervis Fida **DATA:29/04/2026** **QELLIMI:** Aplikim per Paketen malore sipas VKM. Nr.20/2025

Dokumentacion Tekniko Ligjor i Hartuar

VENDNDODHJA

BASHKIA: Diber, ASHK: Diber, ZONA KADASTRALE. 1982, NR PASURISE:455/1 - VOL.99 FQ.99 INDEX: K-34-89-(32-B)

Zona Hynoske Njesia Administrative Zall Melan

TE DHENAT E PASURISE

LLOJI I PASURISE: Are SIP.PASURISE:860. m^2(0.09 ha) SIP.GJURMES SE NDERTIMIT: m^2 NR. KATEVE:**KT**

PLANVENDOSJA E PASURISE ME NR.455/1 ZK.NR.1982 NE HARTEN KADASTRALE - SHKALLA 1:5000

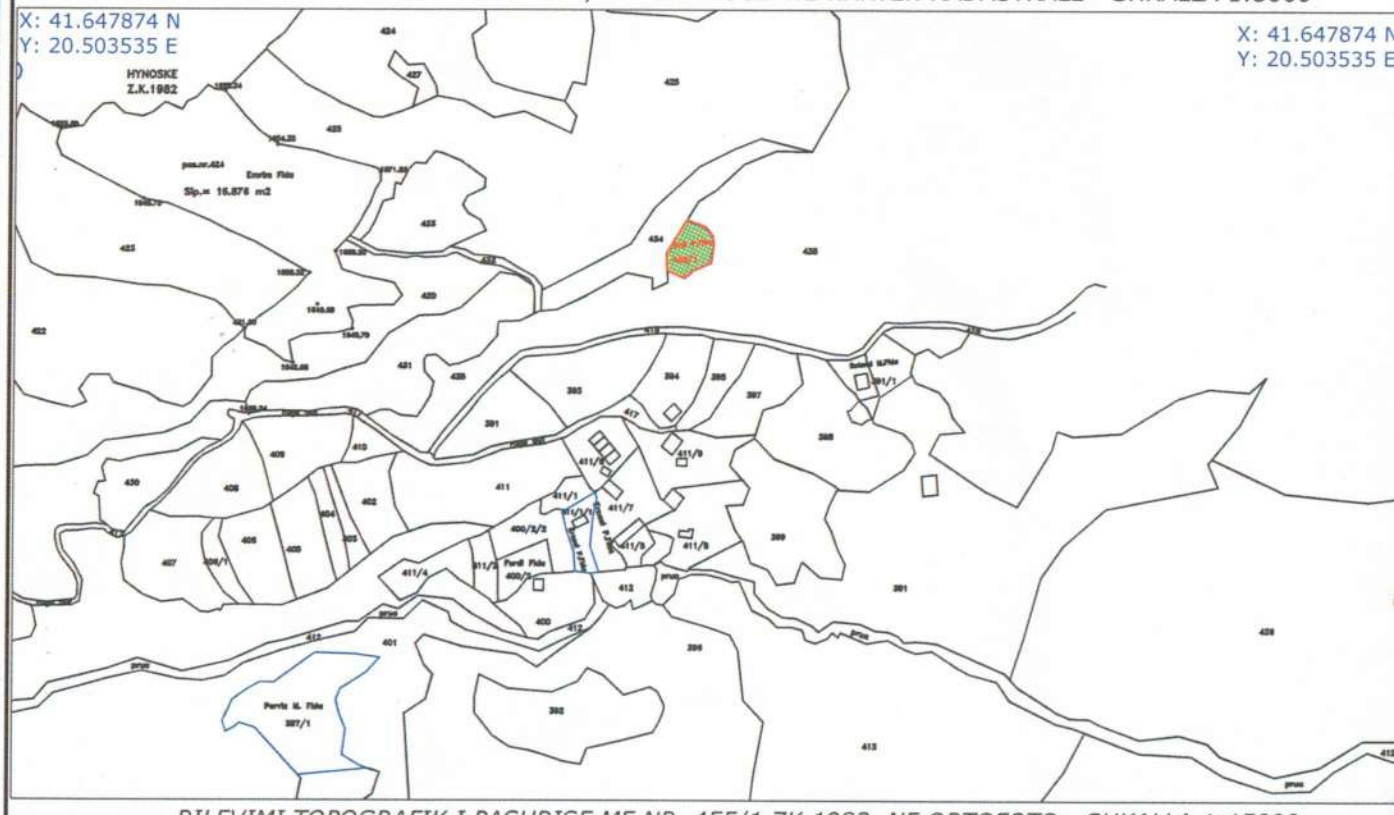

RILEVIMI TOPOGRAFIK I PASURISE ME NR .455/1 ZK.1982, NE ORTOFOTO - SHKALLA 1:15000

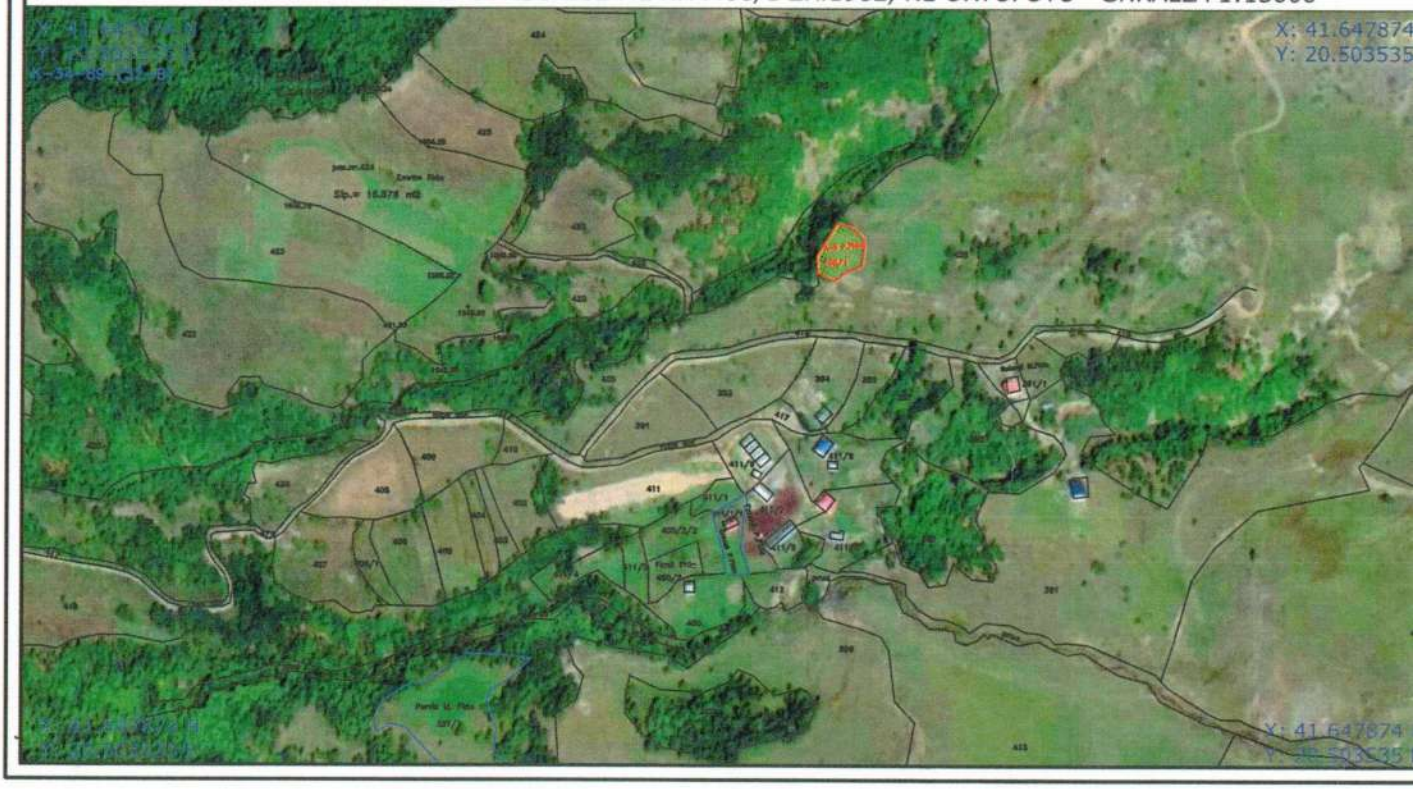

RILEVIMI TOPOGRAFIK I PASURISE ME NR .455/1 ZK.1982- SHKALLA 1:1100

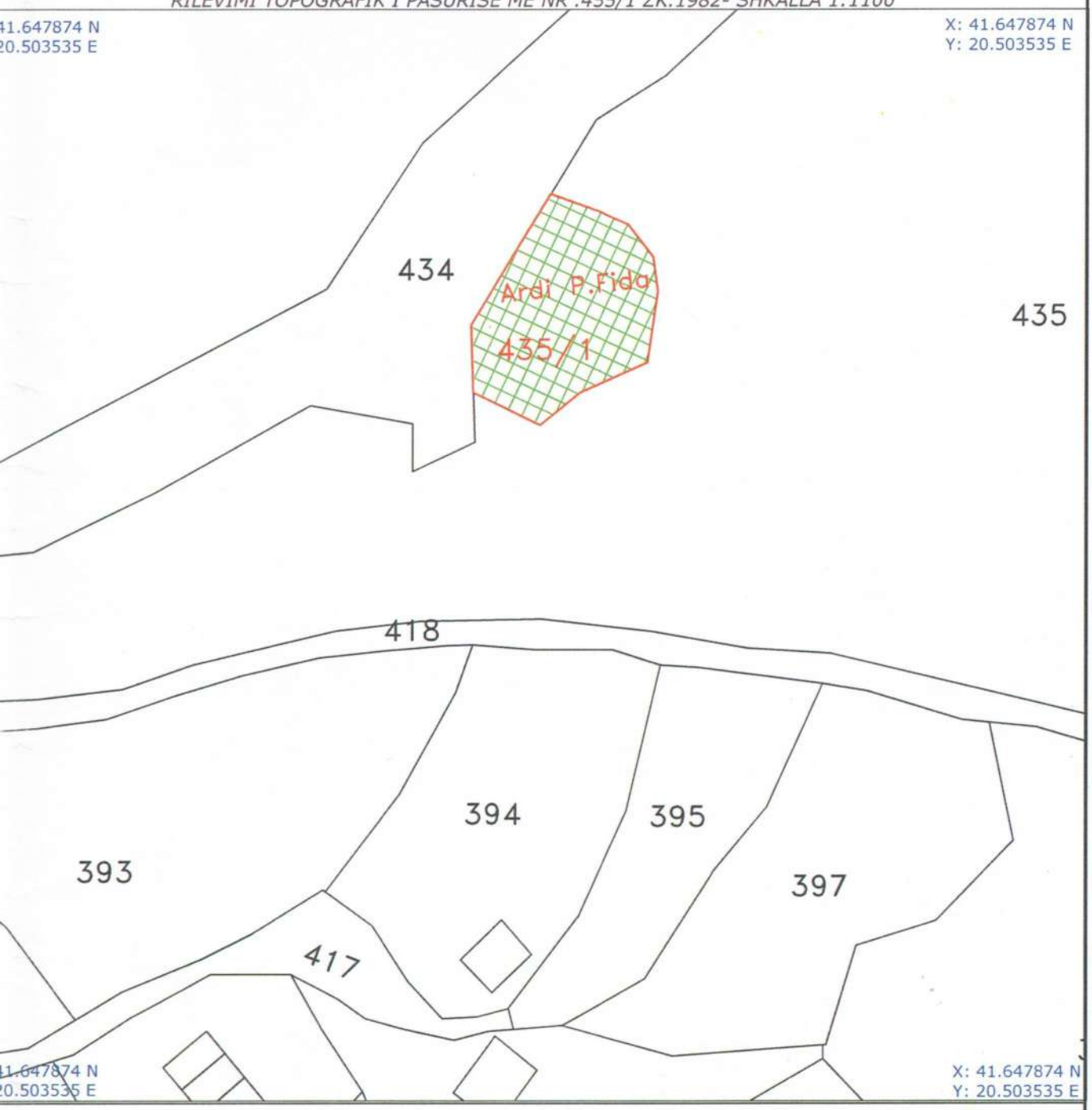

GJENDA

- Gjurma e sheshit
- Kufiri i prones sipas matjeve faktike
- Rruge Asfalti
- Trotuar

Emri Popullor i Prones

"Zona Hynoska"

henim: Sistemi i perdorur per rilevim UTM Zona-34N, Elipsoidi WGS-84

unoi:
g Gjeodet: Merxhan Duka
opograf: Flamur BULKU

Firma / Vula

Merxhan Duka

Digitally signed by Merxhan Duka
Date: 2026.05.03 21:20:28 +02'00'

Nr.licenses.1.0232/3

PLAN RILEVIMI PER PUNIME KADASTRALE (Aplikim per Paketen Malore sipas VKM Nr,20/2025)

PRONARI.Ernest Pervis Fida DT.29/ 04/2026, QELLIMI:Dokumen. teknik e Ligjor per aplikim te paketes malore

VEND-NDODHJA : Zona Hynoske Njesia Administrative Melan

BASHKIA:DIBER ASHK:DIBER ZONA KADSTRALE:1982 ,NUMRI PASU.411/1/1, vol.99 faqe.99

TE DHENAT E PASURISE:. Indeksi i Hartes.-K-34-89-(32-B)

LLOJI I PASURISE:Are **SIP.PASURISE.**806.0m2 , (0.09 ha)**SIP.GJURMES ND.**:.0 m2 ,**NUMRI KATEVE**:

X=41.645764.E Y=20.505976 E

KORNIZA REFERUESE GJEODEZIKE SHQIPTARE

X=41.645764.E Y=20.505976 E

X=41.645764.E Y=20.505976 E

SHKALLA:1:2500

X=41.645764.E Y=20.505976 E

NR	ORIENTIMI	PERDORIMI	TIPI KUFIRIT	KUFITARI	IN/NIPT	Emer , Mbiemer, Firma
1	Nga Veriu	:nr.pas.411/1			SHENIM:	
2	Nga Lindja	:nr.pas.411/7		Emri Popullor i Prones "Hynoske Fidallaret		
3	Nga Jugu	:nr.pas.400,412		Prone e hartuar sipas matjeve faktike ne teren		
4	Nga Perendimi	:nr.pas.400/2/2				

REALIZOI PER SUBJEK PRIVAT
Ing.Gjeo.M.Duka
topog. F.Bulku

Nr.Licenses.T/232/3

Merxhan Duka
Digitally signed by Merxhan Duka
Date: 2026.05.04 21:08:37 +02'00'

KONFIRMO
Pergjegjesi/Drejtori.ASHK

TEKNOLLOGJI E MATJEVE:
Kode per teknollogjine e matjeve:T-Teren,Z.Zyre,O.-Ortofoto,G-GPS,S-Stacion Total, D-Matje Distancash

PECAKTIMI I KUFIRIT:
Kode per percaktimin e kufirit ,P-Perfaqesuesi i Pronareve,K-Kufitaret te Gjithe,KP-Kufitaret Pjeserisht

SHENIME TE VECANTA:

PRONARI/PRONARET-DEKLARIMI MBI MAREDHENIET ME KUFITARET

EMRI :Ernest Pervis Fida

PLAN RILEVIMI PER PUNIME KADASTRALE (Aplikim per Paketen Malore te VKM Nr.20/2025)

PRONARI. Jahe Fida DT.29/ 04/2026, QELLIMI:Dokumen. teknik e Ligjor per aplikim per paketen Malore

VEND-NDODHJA : Zona Hynoske Njesia Administrative Melan

BASHKIA:DIBER ASHK:DIBER ZONA KADSTRALE:1982 ,NUMRI PASU.435/2, vol.99 faqe.99

TE DHENAT E PASURISE:. Indeksi i Hartes.-K-34-89-(32-B)

LLOJI I PASURISE:Are **SIP.PASURISE.**2056.0m2 , (0.20 ha)**SIP.GJURMES ND.**:.0 m2 ,**NUMRI KATEVE**:

X=41.645764.E Y=20.505976 E

KORNIZA REFERUESE GJEODEZIKE SHQIPTARE

X=41.645764.E Y=20.505976 E

X=41.645764.E Y=20.505976 E

SHKALLA:1:2500

X=41.645764.E Y=20.505976 E

NR	ORIENTIMI	PERDORIMI	TIPI KUFIRIT	KUFITARI	IN/NIPT	Emer , Mbiemer, Firma
1	Nga Veriu	:nr.pas.435			SHENIM:	
2	Nga Lindja	:nr.pas.435		Emri Popullor i Prones "Hynoske Fidallaret		
3	Nga Jugu	:nr.pas.418		Prone e hartuar sipas matjeve faktike ne teren		
4	Nga Perendimi	:nr.pas.435				

REALIZOI PER SUBJEK PRIVAT
"Erlad G " Gezim Islami
Topograf Flamur Bulku
Topograf.Kujtim Canameti

Nr.Licenses.N.5304/19

KONFIRMOI.
Pergjegjesi/Drejtori.ASHK Kujtim Canamet

Digitally signed by Kujtim Canameti
Date: 2026.05.12 09:56:44 +02'00'

TEKNOLLOGJI E MATJEVE:
Kode per teknollogjine e matjeve:T-Teren,Z.Zyre,O.-Ortofoto,G-GPS,S-Stacion Total, D-Matje Distancash

PECAKTIMI I KUFIRIT:
Kode per percaktimin e kufirit ,P-Perfaqesuesi i Pronareve,K-Kufitaret te Gjithe,KP-Kufitaret Pjeserisht

SHENIME TE VECANTA:

PRONARI/PRONARET-DEKLARIMI MBI MAREDHENIET ME KUFITARET

EMRI : Jahe Fida

PLAN RILEVIMI PER PUNIME KADASTRALE (Aplikim per Paketen Malore te VKM Nr.20/2025)

PRONARI. Bexhet Fida DT.29/ 04/2026, QELLIMI:Dokumen. teknik e Ligjor per aplikim per paketen Malore

VEND-NDODHJA : Zona Hynoske Njesia Administrative Melan

BASHKIA:DIBER ASHK:DIBER ZONA KADSTRALE:1982 ,NUMRI PASU.395, vol.99 faqe.99

TE DHENAT E PASURISE:. Indeksi i Hartes.-K-34-89-(32-B)

LLOJI I PASURISE:Are **SIP.PASURISE.**1310.0m2 , (0.13 ha)**SIP.GJURMES ND.**:160.0 m2 ,**NUMRI KATEVE**:

X=41.645764.E Y=20.505976 E

KORNIZA REFERUESE GJEODEZIKE SHQIPTARE

X=41.645764.E Y=20.505976 E

SHKALLA:1:2500

NR	ORIENTIMI	PERDORIMI	TIPI KUFIRIT	KUFITARI	IN/NIPT	Emer , Mbiemer, Firma
1	Nga Veriu	:nr.pas.418			SHENIM:	
2	Nga Lindja	:nr.pas.397		Emri Popullor i Prones "Hynoske Fidallaret		
3	Nga Jugu	:nr.pas.411/9		Prone e hartuar sipas matjeve		faktike ne teren
4	Nga Perendimi	:nr.pas.394				

REALIZOI PER SUBJEK PRIVAT
Ing.Gjeo.M.Duka
topog. F.Bulku

Nr.Licenses.T/232/3

Merxhan Duka
Digitally signed by Merxhan Duka
Date: 2026.05.06 09:02:37 +02'00'

KONFIRMOI
Pergjegjesi/Drejtori.ASHK

TEKNOLLOGJI E MATJEVE:
Kode per teknollogjine e matjeve:T-Teren,Z.Zyre,O.-Ortofoto,G-GPS,S-Stacion Total, D-Matje Distancash

PECAKTIMI I KUFIRIT:
Kode per percaktimin e kufirit ,P-Perfaqesuesi I Pronareve,K-Kufitaret te Gjithe,KP-Kufitaret Pjeserisht

SHENIME TE VECANTA:

PRONARI/PRONARET-DEKLARIMI MBI MAREDHENIET ME KUFITARET

EMRI : Bexhet Fida

RILEVIM TOPOGRAFIK I PASURISE .395 Hynoske (Aplikim per Paketen Malore te VKM Nr.20/2025)

PRONARI: Bexhet Fida **DATA:**29/04/2026 **QELLIMI:** Aplikim per paketen malore sipas VKM nr.20/2025

Dokumentacion Tekniko Ligjor i Hartuar per paketen malore

VENDNDODHJA

BASHKIA: Diber, ASHK: Diber, ZONA KADASTRALE. 1982, NR PASURISE:395 - VOL.99 FQ.99 INDEX: K-34-89-(32-B)

Zona Hynoske Njesia Administrative Melan

TE DHENAT E PASURISE

LLOJI I PASURISE: Are SIP.PASURISE:1310. m^2(0.13 ha) SIP.GJURMES SE NDERTIMIT:160.0m^2 NR. KATEVE:**KT**

PLANVENDOSJA E PASURISE ME NR.395 ZK.NR.1982 NE HARTEN KADASTRALE - SHKALLA 1:5000

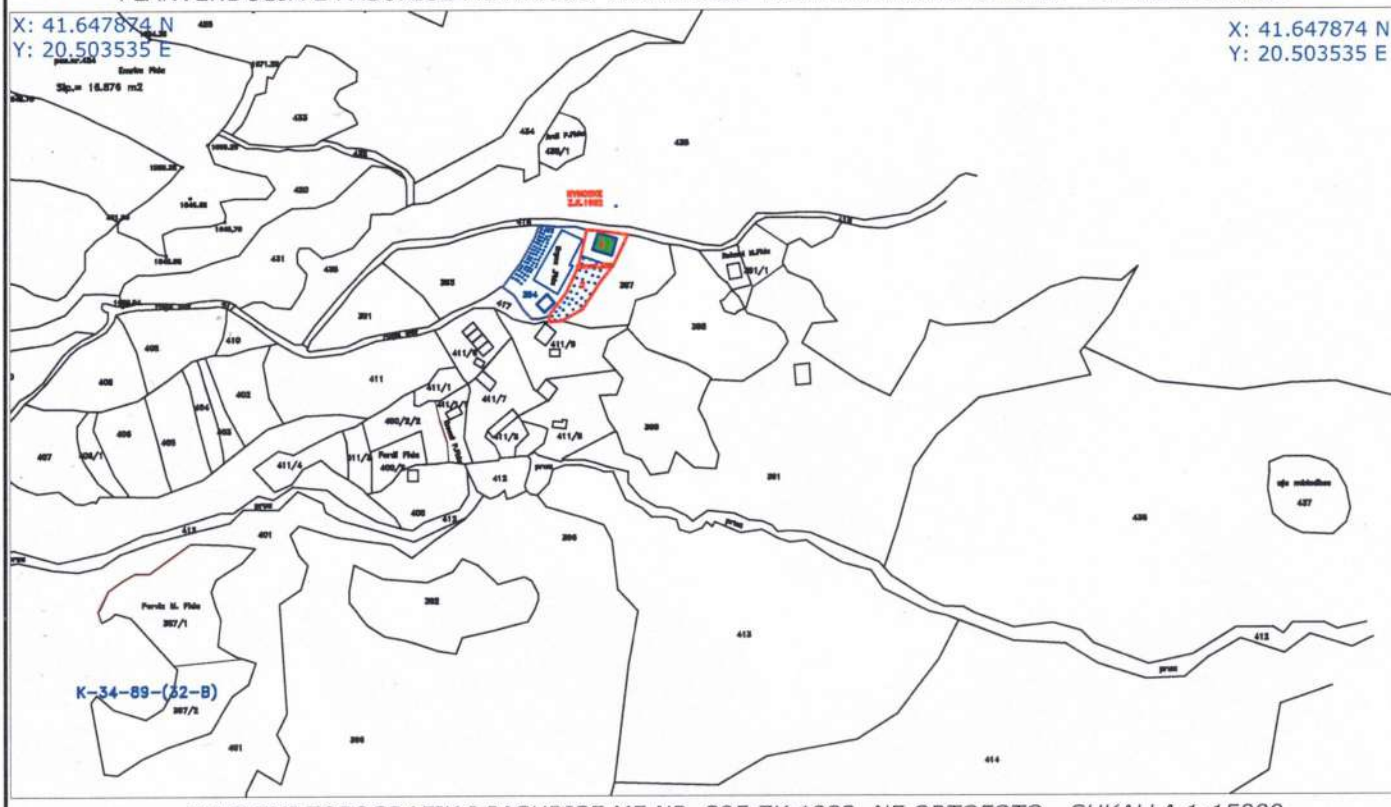

RILEVIMI TOPOGRAFIK I PASURISE ME NR .395 ZK.1982, NE ORTOFOTO - SHKALLA 1:15000

PLAN RILEVIMI PER PUNIME KADASTRALE (Aplikim per Paketen Malore te VKM Nr.20/2025)

PRONARI. Ergen Hatem Fida DT.29/ 04/2026, QELLIMI:Dokumen. teknik e Ligjor per aplikim per paketen Malore

VEND-NDODHJA : Zona Hynoske Njesia Administrative Melan

BASHKIA:DIBER ASHK:DIBER ZONA KADSTRALE:1982 ,NUMRI PASU.394, vol.99 faqe.99

TE DHENAT E PASURISE:. Indeksi i Hartes.-K-34-89-(32-B)

LLOJI I PASURISE:Are **SIP.PASURISE.**2175.0m2 , (0.21 ha)**SIP.GJURMES ND.**:.0 .m2 ,**NUMRI KATEVE**:

X=41.645764.E
Y=20.505976 E

KORNIZA REFERUESE GJEODEZIKE SHQIPTARE

200 m , Camera

X=41.645764.E
Y=20.505976 E

SHKALLA:1:5000

NR	ORIENTIMI	PERDORIMI	TIPI KUFIRIT	KUFITARI	IN/NIPT	Emer , Mbiemer, Firma
1	Nga Veriu	:nr.pas.418			SHENIM:	
2	Nga Lindja	:nr.pas.395		Emri Popullor i Prones "Hynoske Fidallaret		
3	Nga Jugu	:nr.pas.417		Prone e hartuar sipas matjeve	faktike ne teren	
4	Nga Perendimi	:nr.pas.393				

REALIZOI PER SUBJEK PRIVAT
Ing.Gjeo.M.Duka
topog. F.Bulku

Nr.Licenses.T/232/3

Merxhan Duka
Digitally signed by Merxhan Duka
Date: 2026.05.06 09:00:38 +02'00'

KONFIRMOI.
Pergjegjesi i Zyres Pronari.ASHK

TEKNOLLOGJI E MATJEVE:
Kode per teknollogjine e matjeve:T-Teren,Z.Zyre,O.-Ortofoto,G-GPS,S-Stacion Total, D-Matje Distancash

PECAKTIMI I KUFIRIT:
Kode per percaktimin e kufirit ,P-Perfaqesuesi i Pronareve,K-Kufitaret te Gjithe,KP-Kufitaret Pjeserisht

SHENIME TE VECANTA:

PRONARI/PRONARET-DEKLARIMI MBI MAREDHENIET ME KUFITARET

EMRI : Ergen Hatem Fida